

BOLETIM DE GESTÃO DE RISCOS Nº 006/2026

METEOROLOGISTA: Diulio Patrick Pereira Machado

VIGÊNCIA: 13/02/2026 a 16/02/2026

ELABORADO EM: 13/02/2026 às 09:07

SITUAÇÃO SINÓTICA

Nesta sexta-feira, a combinação da passagem de uma frente fria pelo oceano Atlântico Sul na altura do Litoral e um sistema de baixa pressão atmosférica sobre o Paraguai, deverão manter os índices de instabilidade elevados, os quais favorecerão a formação de tempestades em todo o estado do Paraná, podendo algumas dessas evoluir para tempestades potencialmente intensas, de modo especial nas áreas em laranja do mapa e divisa com Santa Catarina. No fim de semana, essa frente fria assume característica estacionária, mantendo o fluxo de umidade sobre a metade sul paranaense, favorecendo a manutenção de tempestades e chuva pontualmente forte nestas áreas. O risco segue alto especialmente no Litoral.

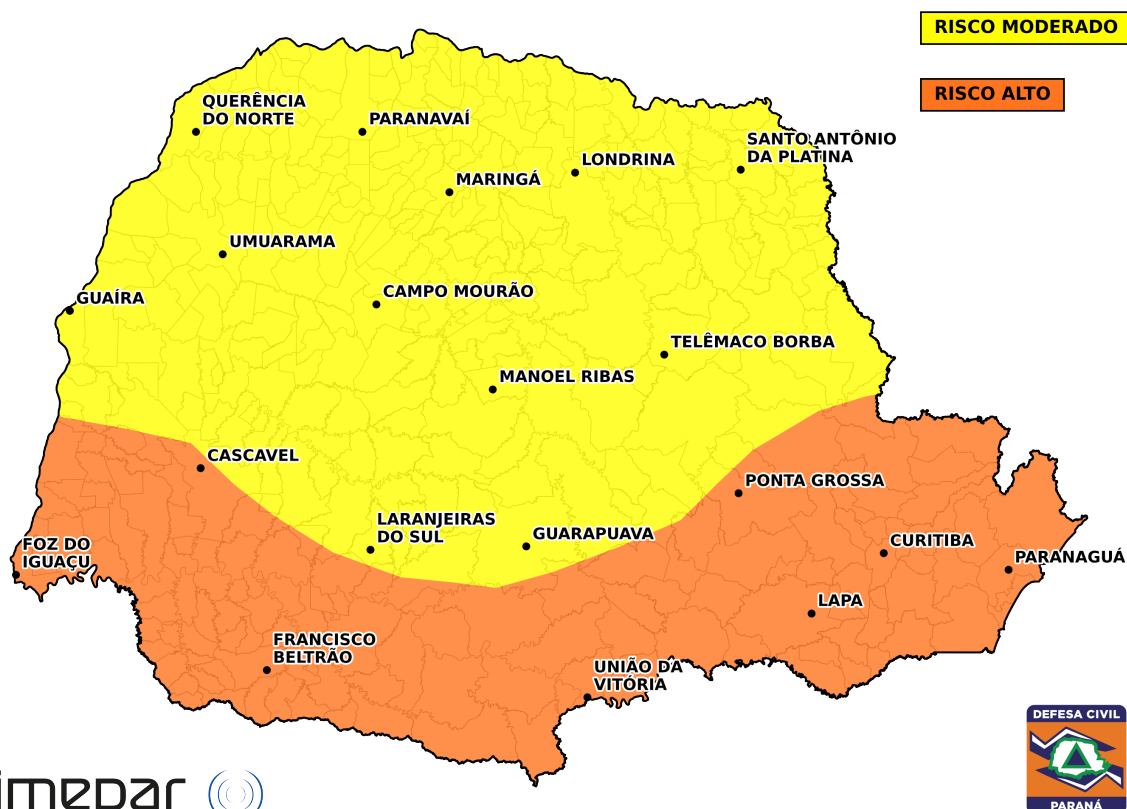
Curitiba, 13 de fevereiro de 2026.

Sistema de Tecnologia e Monitoramento Ambiental do Paraná - SIMEPAR

#DEFESACIVILSOMOSTODOSNÓS

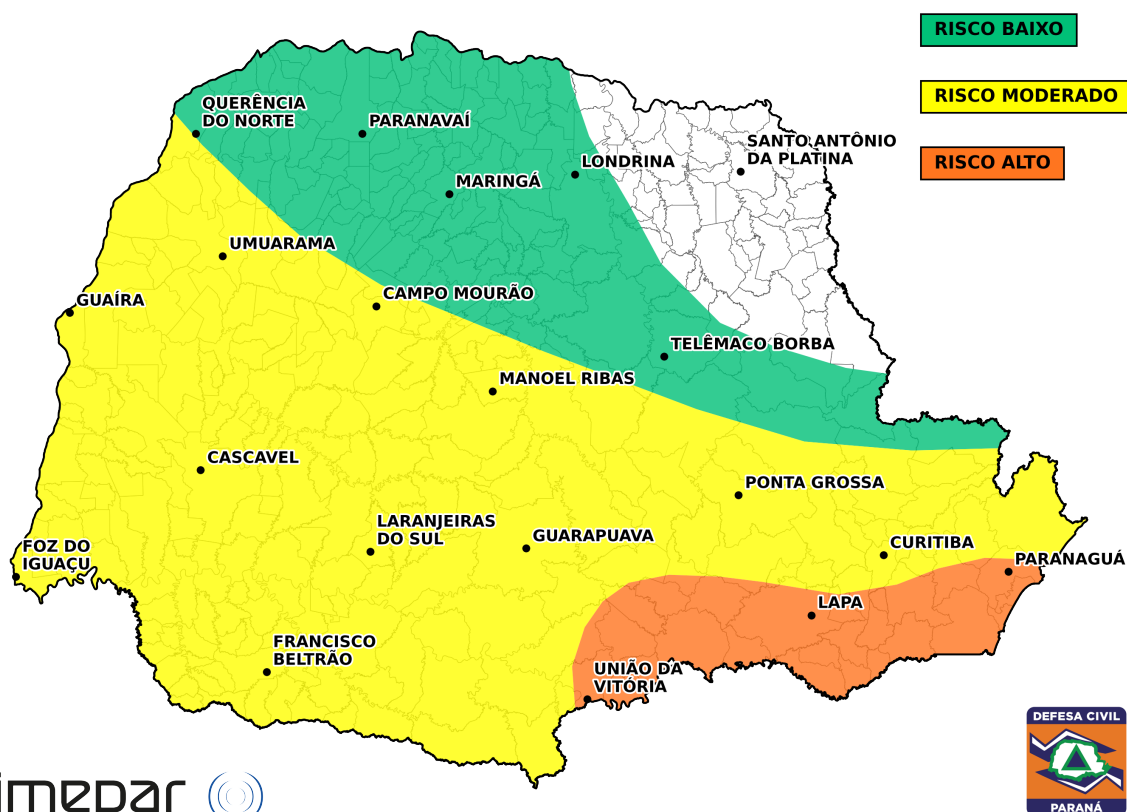
SEXTA-FEIRA - 13/02

Nesta sexta-feira há risco de tempestades pontualmente intensas, chuva forte em curto espaço de tempo, intensas rajadas de vento, descargas elétricas atmosféricas e granizo localizado, que podem provocar queda de galhos, enxurradas, alagamentos, transbordamento de córregos, destelhamentos, danos em plantações, redução da visibilidade em estradas e interrupção no fornecimento de energia.



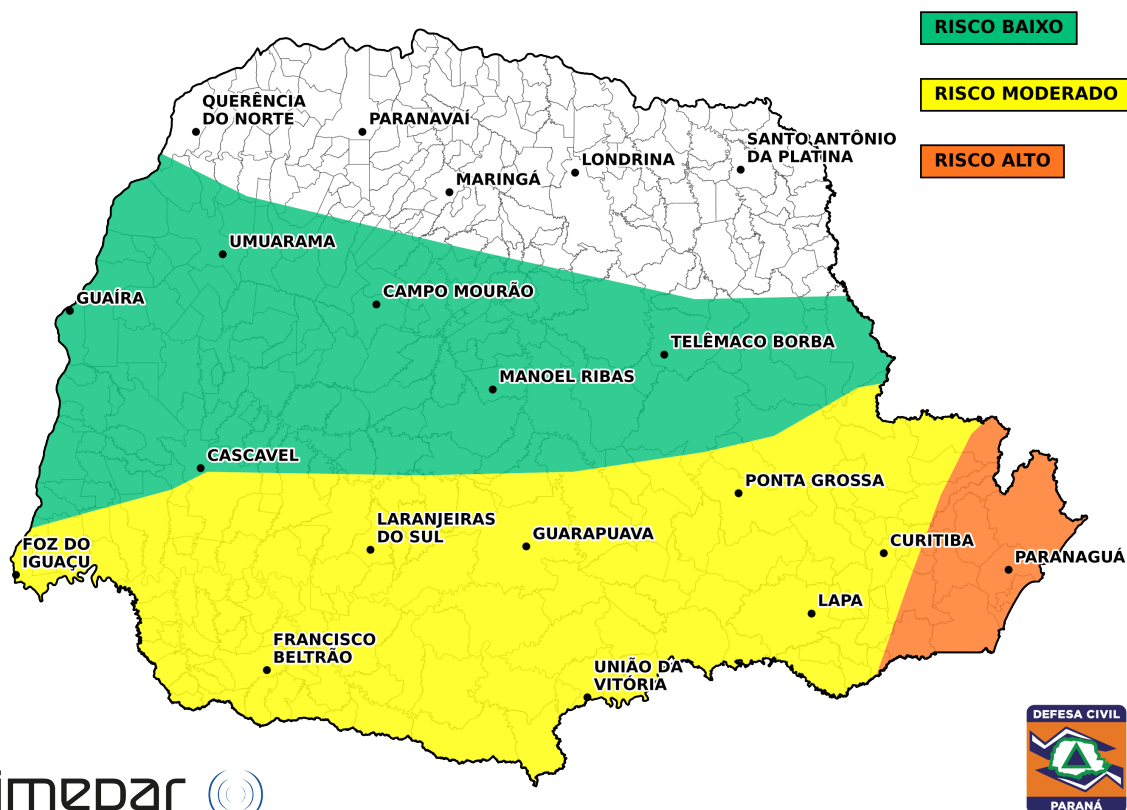
SÁBADO - 14/02

No sábado, há risco de tempestades pontualmente intensas, chuva forte em curto espaço de tempo, rajadas de vento, descargas elétricas atmosféricas e granizo localizado, que podem provocar queda de galhos, alagamentos, destelhamentos, danos em plantações, redução da visibilidade em estradas e interrupção no fornecimento de energia.



DOMINGO - 15/02

No domingo, há risco de tempestades pontualmente intensas, chuva forte em curto espaço de tempo, rajadas de vento, descargas elétricas atmosféricas e granizo localizado, que podem provocar queda de galhos, alagamentos, destelhamentos, danos em plantações, redução da visibilidade em estradas e interrupção no fornecimento de energia.



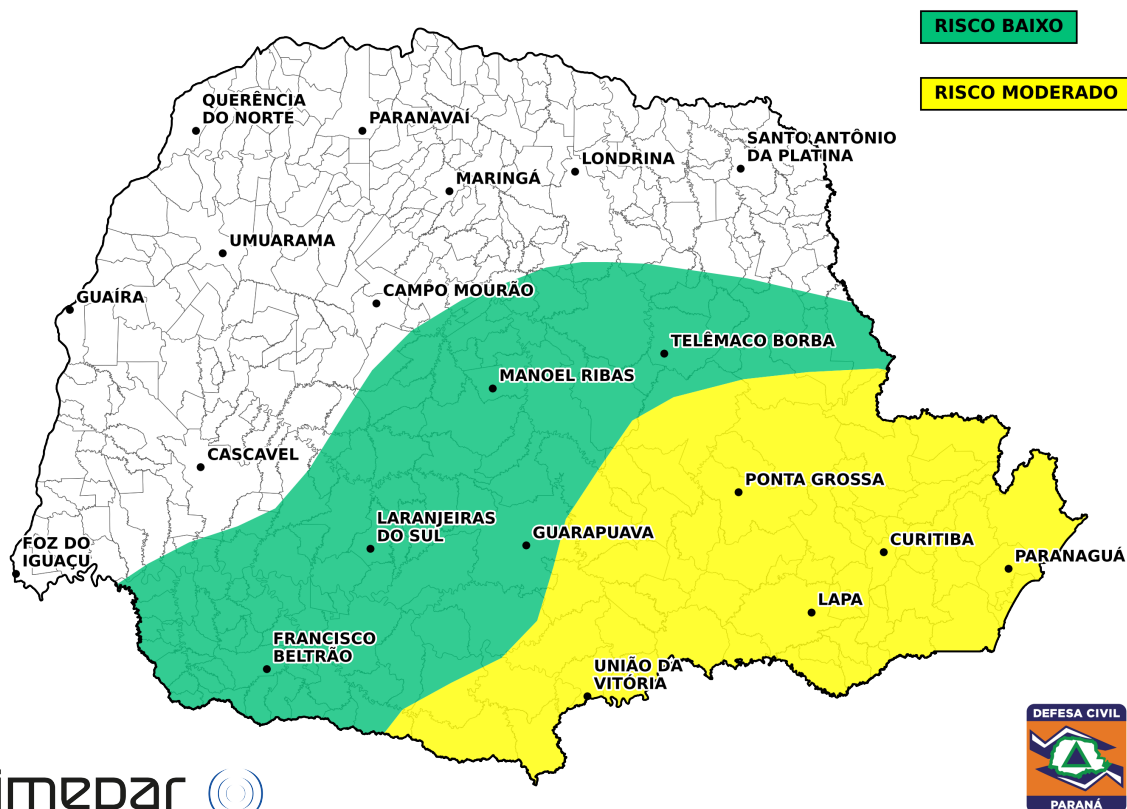
Curitiba, 13 de fevereiro de 2026.

Sistema de Tecnologia e Monitoramento Ambiental do Paraná - SIMEPAR

#DEFESACIVILSOMOSTODOSNÓS

SEGUNDA-FEIRA - 16/02

Na segunda-feira, há risco de tempestades irregulares, chuva, rajadas de vento e descargas elétricas atmosféricas, que podem provocar queda de galhos, alagamentos, destelhamentos e interrupção no fornecimento de energia.



AVALIAÇÃO DE RISCO METEOROLÓGICO

NÍVEL: BAIXO

Risco Baixo: Condições meteorológicas com baixo potencial de danos. Pancadas de chuva, temporais isolados, alagamentos pontuais.

NÍVEL: MODERADO

Observação: Risco moderado para ocorrências meteorológicas com potencial para provocar danos e interrupções de algumas atividades. Temporais isolados com rajadas de vento, granizo pontual, chuva intensa, alagamentos e enxurradas pontuais.

NÍVEL: ALTO

Atenção: Alto potencial de danos e transtornos, com potencial para provocar interrupção de serviços. Tempestades pontualmente severas, intensas rajadas de vento, granizo, chuva forte em curto espaço de tempo, enxurradas e alagamentos.

Curitiba, 13 de fevereiro de 2026.

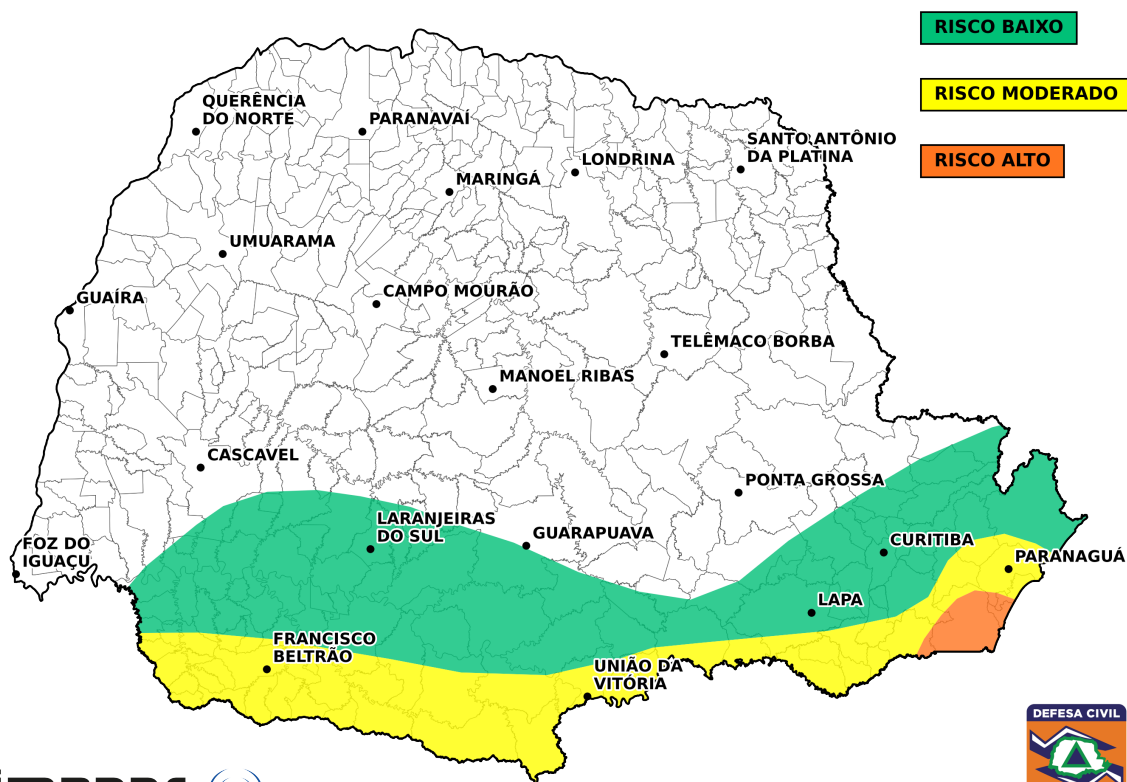
Sistema de Tecnologia e Monitoramento Ambiental do Paraná - SIMEPAR

#DEFESACIVILSOMOSTODOSNÓS

AVISO DE CHUVA COLUMOSA EM 24H

SEXTA-FEIRA - 13/02

Entre a tarde de sexta-feira e madrugada do sábado, há risco para chuva volumosa, que pode provocar enxurradas, alagamentos, transbordamento de córregos, danos em plantações e redução da visibilidade em estradas.



simepar 



NÍVEL DE RISCO: BAIXO

Acumulados de chuva entre 50 - 100 mm em 24h

NÍVEL DE RISCO: MODERADO

Acumulados de chuva entre 100 - 140 mm em 24h

NÍVEL DE RISCO: ALTO

Acumulados de chuva entre 140 - 200 mm em 24h

Curitiba, 13 de fevereiro de 2026.

Sistema de Tecnologia e Monitoramento Ambiental do Paraná - SIMEPAR

#DEFESACIVILSOMOSTODOSNÓS

Para acompanhar os alertas de curto prazo, os quais refinam o risco, envie o seu CEP via SMS para **40199** ou envie um 'oi' para **(61) 2034-4611** e cadastre seu município via WhatsApp e acompanhe as atualizações nas plataformas digitais. Acesse: [Defesa Civil PR](#).

Curitiba, 13 de fevereiro de 2026.

Sistema de Tecnologia e Monitoramento Ambiental do Paraná - SIMEPAR

#DEFESACIVILSOMOSTODOSNÓS